





- トップ
- おすすめ
- 国・地域一覧
- カテゴリー
- ランキングマップ
- 日本の特徴
- 人口
- 面積
- CO2排出量
- GDP成長率
- 殺人件数
- 外国人旅行者数



ダイワロイネットホテル秋田
2,870円～
今すぐ予約



秋田ビューホテ
2,453円～
今すぐ予約

世界ランキング > 大気汚染による死者数

ツイート

シェア

更新情報

2015年7月30日 OECD発表の統計を追加。

世界・大気汚染による死者数ランキング

カテゴリ: 環境と汚染 > 大気汚染による死

世界191の国と地域を対象とした大気汚染による死者数についてのランキングです。




日本の大気汚染による死者数は、23,253人で、世界ランキングの順位は11位です。

ランキングの1位は中国の470,649人、2位はインドの168,601人、3位はロシアの68,827人です。

ランキングの最下位はサモア独立国の0人です。

このランキングには、[ランキングマップ](#)があります。偏差値にしたがって地図上の地域を色分けすることで、ひと目で大気汚染による死者数の状況が分かるようになっています。



ダイワロイ
2,870円～

大気汚染による死者数ランキング<191カ国>

順位	国または地域	大気汚染による死者数	偏差値	評価
1	中国	470,649人	176.3	E
2	インド	168,601人	94.0	E
3	ロシア	68,827人	66.8	D
4	アメリカ	56,618人	63.5	D
5	パキスタン	45,300人	60.4	D
6	ウクライナ	31,765人	56.8	C
7	ナイジェリア	25,474人	55.0	C
8	インドネシア	25,315人	55.0	C
9	トルコ	24,797人	54.9	C
10	ブラジル	23,723人	54.6	C
11	日本	23,253人	54.4	C
12	イラン	17,947人	53.0	C
13	メキシコ	14,734人	52.1	C
14	エジプト	13,992人	51.9	C
15	イギリス	13,604人	51.8	C
16	韓国	11,944人	51.4	C
17	ドイツ	11,629人	51.3	C
18	フィリピン	11,012人	51.1	C
19	イタリア	10,370人	50.9	C
20	ベトナム	10,312人	50.9	C
21	バングラデシュ	10,144人	50.9	C
22	アルゼンチン	9,703人	50.7	C
23	コンゴ民主共和国	7,742人	50.2	C
24	スペイン	7,694人	50.2	C
25	フランス	7,535人	50.1	C
26	南アフリカ	7,503人	50.1	C
27	ルーマニア	7,400人	50.1	C
	世界平均	6,986人	-	50.0

【情報源と計算式】大気汚染による死者数:2008年 世界保健機関(WHO)

これから家を買う方へ

アドバイザーと一緒に

理想の家づくり

始めよう!

LIFULL HOME'S 住まいの

サイト内検索

注目の世界ランキング

- [収入不平等指数](#)
- [世界遺産登録数](#)
- [女性出生1人に対する男性出生数](#)
- [女性1人が生涯に産む子供数](#)
- [兵士数](#)
- [読解力平均点の男女差](#)
- [男性の喫煙率](#)
- [平均寿命](#)
- [人口10万人あたりの交通事故死者数](#)
- [離婚の普及率](#)

[ランキングカテゴリー一覧](#)

人口



面積



二酸化炭素排出量



主要な国と地域

- 日本
- アメリカ
- カザフスタン
- キューバ

大気汚染による死者数ランキング<191カ国>				
順位	国または地域	大気汚染による死者数	偏差値	評価
28	イラク	6,977 人 ↓	50.0	B
29	ポーランド	6,600 人 ↓	49.9	B
30	モロッコ	6,492 人 ↓	49.9	B
31	カザフスタン	6,354 人 ↓	49.8	B
32	北朝鮮	6,107 人 ↓	49.8	B
33	ミャンマー	5,708 人 ↓	49.7	B
34	スーダン	5,123 人 ↓	49.5	B
35	コロンビア	5,017 人 ↓	49.5	B
36	ブルガリア	4,413 人 ↓	49.3	B
37	サウジアラビア	4,401 人 ↓	49.3	B
38	タイ	4,122 人 ↓	49.2	B
39	ペルー	3,872 人 ↓	49.2	B
40	コートジボワール	3,669 人 ↓	49.1	B
41	ギリシャ	3,622 人 ↓	49.1	B
42	エチオピア	3,611 人 ↓	49.1	B
43	ベラルーシ	3,394 人 ↓	49.0	B
44	モザンビーク	3,360 人 ↓	49.0	B
45	カメルーン	3,345 人 ↓	49.0	B
46	アフガニスタン	3,302 人 ↓	49.0	B
47	ウズベキスタン	3,274 人 ↓	49.0	B
48	タンザニア	3,220 人 ↓	49.0	B
49	ベネズエラ・ボリバル共和国	3,204 人 ↓	49.0	B
50	チリ	3,193 人 ↓	49.0	B
51	キューバ	3,010 人 ↓	48.9	B
52	シリア	2,929 人 ↓	48.9	B
53	ポルトガル	2,844 人 ↓	48.9	B
54	オランダ	2,794 人 ↓	48.9	B
55	カナダ	2,444 人 ↓	48.8	B
56	リビア	2,383 人 ↓	48.7	B
57	ハンガリー	2,205 人 ↓	48.7	B
58	グルジア	2,183 人 ↓	48.7	B
59	ガーナ	2,135 人 ↓	48.7	B
60	ケニア	2,031 人 ↓	48.6	B
61	ボスニア・ヘルツェゴビナ	1,987 人 ↓	48.6	B
62	アルジェリア	1,941 人 ↓	48.6	B
63	マレーシア	1,932 人 ↓	48.6	B
64	アルメニア	1,931 人 ↓	48.6	B
65	ザンビア	1,929 人 ↓	48.6	B
66	アンゴラ	1,903 人 ↓	48.6	B
67	イスラエル	1,883 人 ↓	48.6	B
68	ドミニカ共和国	1,578 人 ↓	48.5	B
69	イエメン	1,567 人 ↓	48.5	B
70	ベルギー	1,557 人 ↓	48.5	B
71	モルドバ	1,555 人 ↓	48.5	B
72	チェコ	1,528 人 ↓	48.5	B
73	チュニジア	1,497 人 ↓	48.5	B
74	オーストラリア	1,479 人 ↓	48.5	B
75	セネガル	1,441 人 ↓	48.5	B
76	アゼルバイジャン	1,390 人 ↓	48.5	B
77	ギニア	1,387 人 ↓	48.5	B

【情報源と計算式】大気汚染による死者数:2008年 世界保健機関(WHO)

- | | |
|--------------------------|--------------------------|
| イギリス | メキシコ |
| フランス | アフガニスタン |
| ロシア | アラブ首長国連邦 |
| 中国 | イスラエル |
| カナダ | イラク |
| イタリア | イラン |
| オランダ | カタール |
| ギリシャ | サウジアラビア |
| スイス | トルコ |
| スペイン | 韓国 |
| ドイツ | 北朝鮮 |
| ベルギー | モンゴル |
| ポルトガル | ケニア |
| スウェーデン | インドネシア |
| ノルウェー | シンガポール |
| フィンランド | タイ |
| ウクライナ | フィリピン |
| オーストリア | ベトナム |
| ハンガリー | インド |
| ポーランド | 南アフリカ |
| オーストラリア | アルゼンチン |
| ニュージーランド | ブラジル |
| シエラレオネ | エジプト |
- すべての国・地域一覧

月間アクセスランキング	
順位	ページ
1	収入不平等指数ランキング
2	男性の喫煙率ランキング
3	平均年間労働時間ランキング
4	成人の肥満率ランキング
5	貧困層の人口割合
6	識字率ランキング
7	日本の統計格付評価
8	国民総所得ランキング
9	ビールの飲酒解禁年齢ランキング
10	人口10万人あたりの交通事故死者...
11	人口ランキング
12	国会の女性議員割合ランキング
13	健康寿命ランキング
14	人口10万人あたりの殺人件数ラン...
15	北朝鮮の人口と面積
16	幸福度ランキング
17	人口密度ランキング
18	二酸化炭素排出量ランキング
19	平均寿命ランキング
20	イギリスの人口と面積

国別アクセスランキング	
順位	ページ
1	日本
2	北朝鮮
3	イギリス
4	アメリカ
5	ベトナム
6	韓国
7	インド
8	フィリピン
9	タイ
10	ロシア

大気汚染による死者数ランキング<191カ国>				
順位	国または地域	大気汚染による死者数	偏差値	評価
78	ヨルダン	1,380 人	48.5	B
79	シンガポール	1,318 人	48.5	B
80	ジンバブエ	1,244 人	48.4	B
81	オーストリア	1,235 人	48.4	B
82	ソマリア	1,231 人	48.4	B
83	チャド	1,228 人	48.4	B
84	クロアチア	1,196 人	48.4	B
85	レバノン	1,187 人	48.4	B
86	スウェーデン	1,118 人	48.4	B
87	ラトビア	1,079 人	48.4	B
88	コンゴ共和国	1,025 人	48.4	B
89	ブルキナファソ	976 人	48.4	B
90	マラウイ	971 人	48.4	B
91	マダガスカル	940 人	48.4	B
92	ハイチ	935 人	48.4	B
93	デンマーク	932 人	48.4	B
94	ベナン	916 人	48.3	B
95	スイス	905 人	48.3	B
96	スリランカ	882 人	48.3	B
97	エクアドル	807 人	48.3	B
98	リトアニア	705 人	48.3	B
99	ウガンダ	698 人	48.3	B
100	トルクメニスタン	681 人	48.3	B
101	ネパール	675 人	48.3	B
102	キルギス	668 人	48.3	B
103	ウルグアイ	664 人	48.3	B
104	マリ	644 人	48.3	B
105	マケドニア	619 人	48.3	B
106	ホンジュラス	618 人	48.3	B
107	フィンランド	594 人	48.3	B
108	ニジェール	565 人	48.3	B
109	中央アフリカ共和国	560 人	48.2	B
110	モンゴル	556 人	48.2	B
111	カンボジア	512 人	48.2	B
112	スロバキア	506 人	48.2	B
113	グアテマラ	497 人	48.2	B
114	ノルウェー	488 人	48.2	B
115	トーゴ	482 人	48.2	B
116	シエラレオネ	477 人	48.2	B
117	エルサルバドル	462 人	48.2	B
118	モーリタニア	436 人	48.2	B
119	オマーン	384 人	48.2	B
120	アラブ首長国連邦	371 人	48.2	B
121	クウェート	361 人	48.2	B
122	ガボン	335 人	48.2	B
123	リベリア	325 人	48.2	B
124	パラグアイ	321 人	48.2	B
125	ブルンジ	316 人	48.2	B
126	タジキスタン	304 人	48.2	B
127	ジャマイカ	292 人	48.2	B

【情報源と計算式】大気汚染による死者数:2008年 世界保健機関(WHO)

国別アクセスランキング	
順位	ページ
11	イタリア
12	シンガポール
13	カナダ
14	オーストラリア
15	ブラジル
16	フランス
17	香港
18	メキシコ
19	ドイツ
20	中国

参考情報

[このサイトについて](#)

大気汚染による死者数ランキング<191カ国>				
順位	国または地域	大気汚染による死者数	偏差値	評価
128	ジブチ	288人	48.2	B
129	ニカラグア	261人	48.2	B
130	ニュージーランド	257人	48.2	B
131	エリトリア	251人	48.2	B
131	アルバニア	251人	48.2	B
133	ルワンダ	247人	48.2	B
134	ギニアビサウ	219人	48.2	B
135	キプロス	218人	48.2	B
136	コスタリカ	213人	48.2	B
137	スロベニア	199人	48.2	B
138	アイルランド	182人	48.1	B
139	パナマ	174人	48.1	B
140	ボツワナ	156人	48.1	B
141	ガンビア	137人	48.1	B
142	レソト	131人	48.1	B
143	ナミビア	128人	48.1	B
144	ラオス	118人	48.1	B
145	バブアニューギニア	116人	48.1	B
146	赤道ギニア	97人	48.1	B
146	フィジー	97人	48.1	B
148	スリナム	94人	48.1	B
149	ガイアナ	88人	48.1	B
150	カタール	73人	48.1	B
151	バーレーン	49人	48.1	B
152	スワジランド	47人	48.1	B
153	アイスランド	45人	48.1	B
154	モルディブ	26人	48.1	B
155	コモロ	22人	48.1	B
156	サントメ・プリンシペ	17人	48.1	B
157	ルクセンブルク	16人	48.1	B
157	ブルネイ・ダルサラーム	16人	48.1	B
159	ベリーズ	13人	48.1	B
160	アンドラ	12人	48.1	B
161	バハマ	10人	48.1	B
161	カーボベルデ	10人	48.1	B
161	バヌアツ	10人	48.1	B
164	セントビンセントおよびグレナディーン諸島	8人	48.1	B
165	ドミニカ国	6人	48.1	B
165	セントクリストファー・ネイビス	6人	48.1	B
167	トリニダード・トバゴ	4人	48.1	B
168	アンティグア・バーブーダ	2人	48.1	B
169	バルバドス	1人	48.1	B
169	ブータン	1人	48.1	B
171	マーシャル諸島	0人	48.1	B
171	モナコ	0人	48.1	B
171	トンガ	0人	48.1	B
171	グレナダ	0人	48.1	B
171	ミクロネシア連邦	0人	48.1	B
171	キリバス	0人	48.1	B
171	エストニア	0人	48.1	B

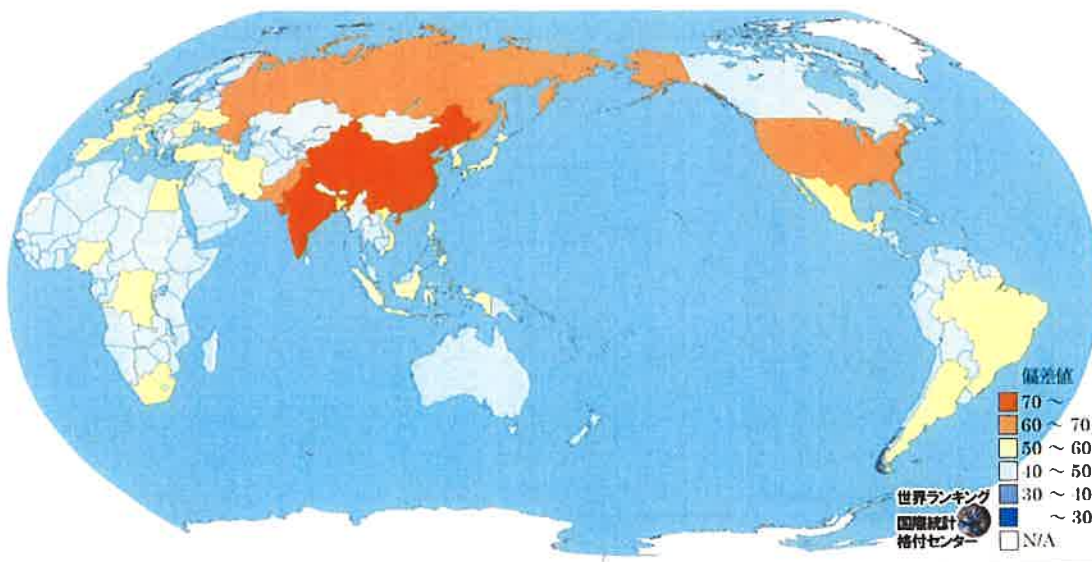
【情報源と計算式】大気汚染による死者数:2008年 世界保健機関(WHO)

大気汚染による死者数ランキング<191カ国>				
順位	国または地域	大気汚染による死者数	偏差値	評価
171	ナウル	0人	48.1	B
171	セーシェル	0人	48.1	B
171	ツバル	0人	48.1	B
171	パラオ	0人	48.1	B
171	東ティモール	0人	48.1	B
171	クック諸島	0人	48.1	B
171	サンマリノ	0人	48.1	B
171	ボリビア	0人	48.1	B
171	モーリシャス	0人	48.1	B
171	ソロモン諸島	0人	48.1	B
171	マルタ	0人	48.1	B
171	セントルシア	0人	48.1	B
171	ニウエ	0人	48.1	B
171	サモア独立国	0人	48.1	B

【情報源と計算式】大気汚染による死者数:2008年 世界保健機関(WHO)

大気汚染による死者数ランキングマップ

大気汚染による死者数の偏差値にしたがって、国や地域を色分けした世界地図です。対象となる国または地域の平均と比べて、数値が高い地域はより赤く、数値が低い地域はより青く色分けしています。



- 本サイト内の画像、記事などの無断転載を禁じます。本サイトへのリンクは原則自由です。
- 本サイト内では正確なデータ・記述の記載に努めておりますが、誤りを含まないことを保証するものではありません。
- 本サイトの情報により生じた如何なる損害についても、当方は責任を負いかねます。
- お問い合わせは、postmaster@top10.sakura.ne.jpまで。

Copyright (C) The World Rankings.



そらまめ君

そらまめ君は、空をママに監視します。

環境省大気汚染物質広域監視システム

Atmospheric Environmental Regional Observation System : AEROS

全国の大気汚染状況について、24時間、情報提供しているサイトです。
大気汚染測定結果(時間値)と光化学オキシダント注意報・警報発令情報の最新1週間のデータを地図でみることができます。

[環境省](#) > [大気環境・自動車対策](#) > [大気汚染状況・常時監視関係](#) > 環境省大気汚染物質広域監視システム(そらまめくん)

お知らせ

- ・スマートフォン用サイトを開設しました。
TOPページにQRコードを掲載しましたので、ご利用ください。

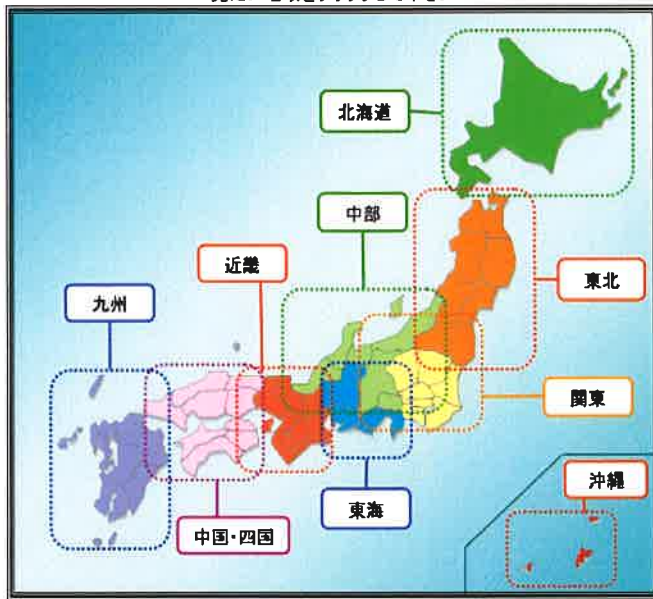
PM2.5注意喚起が実施されている都道府県

現在、注意喚起を実施している都道府県はありません。

[環境省の黄沙観測ライダー](#)

[PM2.5モニタリングデータ\(海外\)](#)

見たい地域をクリックして下さい



-
-
-
-
-
-
-
-
-
-

そらまめ君に掲載されているデータは、速報値であり確定値ではありません！

📍 測定局一覧

🔍 測定局の検索

📱 携帯サイト

🚧 工事情報

🌐 リンク

📍 測定局配置図

📄 データ収集状況

📖 説明を見る

📞 問い合わせ先

※そらまめ君に掲載されているデータは、速報値であり、確定値ではありません。
速報値は、データ検証の結果、後日修正されることがありますので、調査研究等でのデータ利用には確定値を手入れされることをおすすめします。

スマートフォンサイト用(QRコード)



スマートフォンのバーコードリーダを左の画像に合わせると、下記URLにアクセスできます。
<http://soramame.taiki.go.jp/mobile/Index.php>

フィーチャーフォン用(QRコード)



フィーチャーフォンのバーコードリーダを左の画像に合わせると、下記URLにアクセスできます。
<http://sora.taiki.go.jp/>

ご質問・ご意見

このサイトに関するご質問・ご意見は、環境省水・大気環境局大気環境課 soramame@env.go.jp までお寄せ下さい。

著作権

- ・本サイト上に掲載されている資料・データ等の著作権は、環境省、それぞれの地方公共団体及び国立環境研究所が保有します。
- ・国設局以外の測定データのご利用については、それぞれの地方公共団体及び国立環境研究所にお問い合わせください。
- ・国設局のデータについては、下記リンク先の利用ルールに従ってご利用いただきますようお願いいたします。
<http://www.env.go.jp/mail.html>